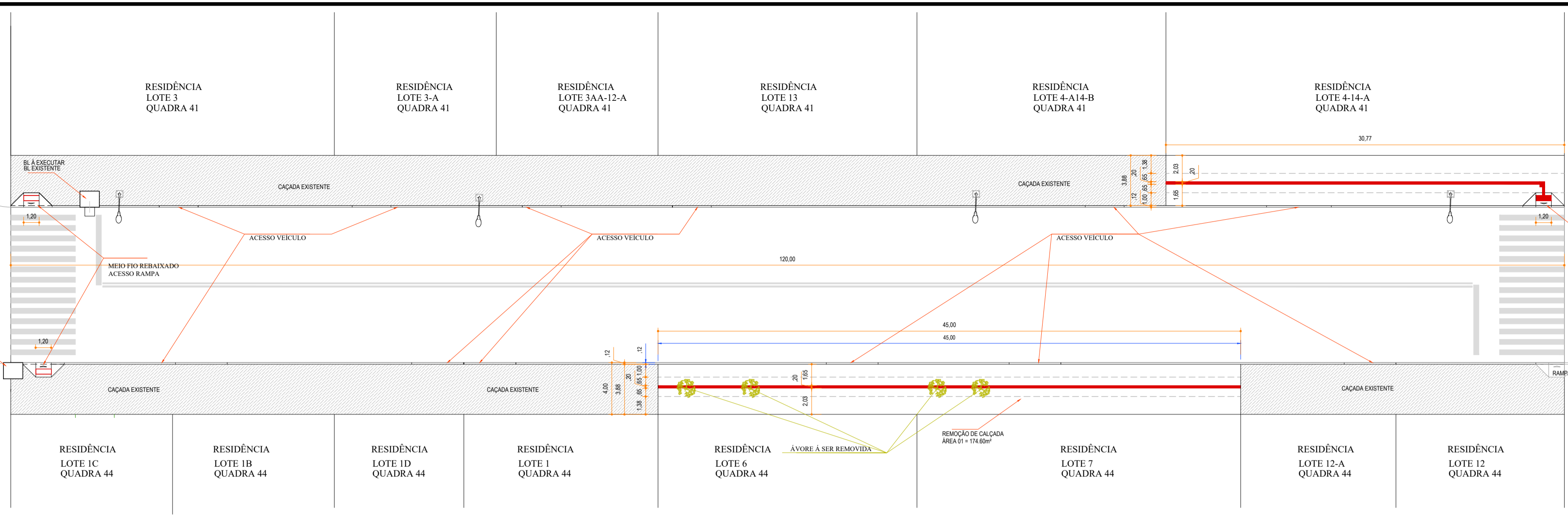


RUA GUAIARACÁS  
PAVIMENTAÇÃO ASFÁLTICA

COORDENADA - UTM  
21783.41m E - 719320.63m S

SE A EXECUTAR  
SE EXISTENTE

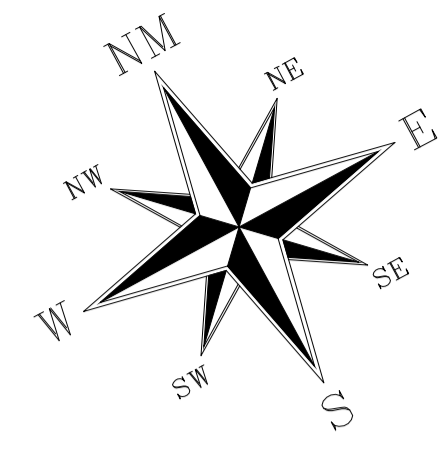


COORDENADA - UTM  
21791.82m E - 719278.76m S

SE A EXECUTAR  
SE EXISTENTE

RUA TUPINAMBÁS  
PAVIMENTAÇÃO ASFÁLTICA

RUA ALAGOAS



### PLANTA CALÇADAS

Escala : 1/250  
 Área de Calçadas : 291,78m<sup>2</sup>  
 Área de Rampas : 6,60m<sup>2</sup>  
 Área Total Calçadas + Rampas : 298,38m<sup>2</sup>

### REMOÇÃO DE CALÇADAS

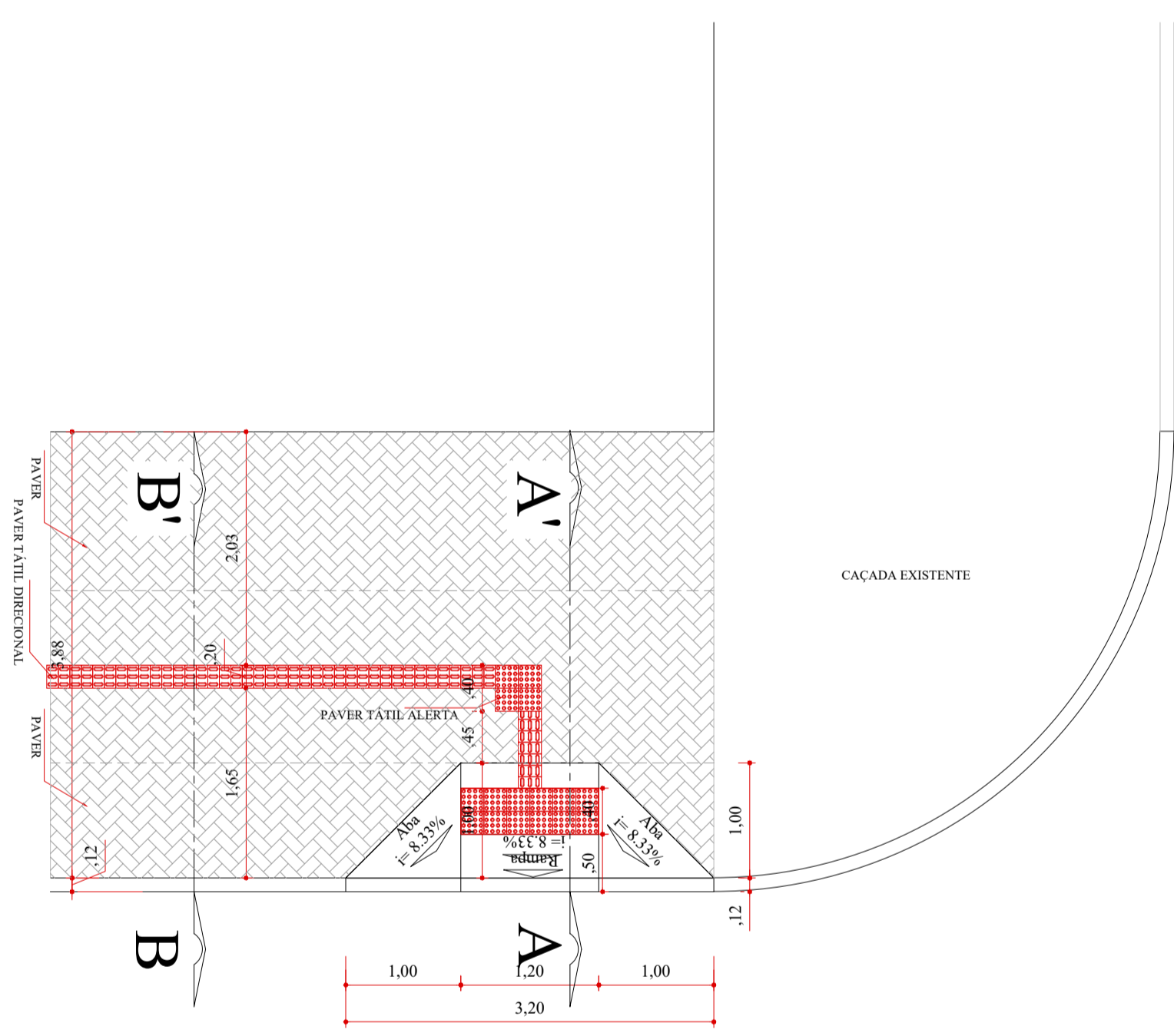
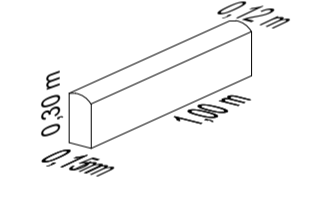
Área 01 Total: 174,60m<sup>2</sup>

#### Pavers

Paver Tátil Direcional: 14,90m<sup>2</sup>  
 Paver Tátil Alerta : 1,60m<sup>2</sup>  
 Paver Calçada : 276,76m<sup>2</sup>  
 Total : 293,26m<sup>2</sup>

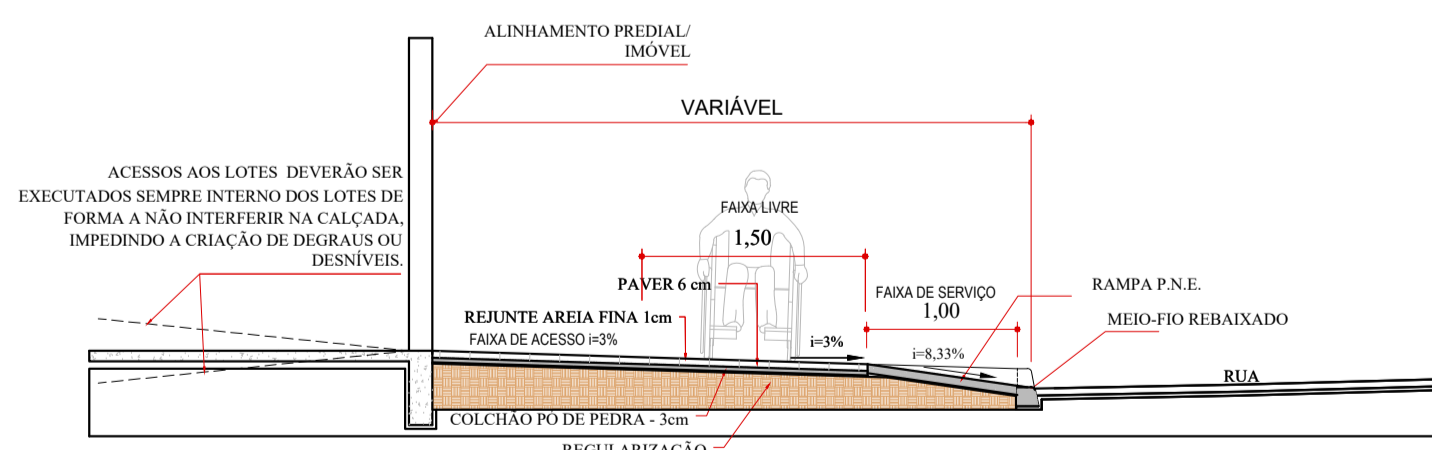
#### DET. MEIO-FIO PRÉ-MOLDADO TIPO 02 - DER - PR

SEM ESCALA  
 Cotas em Metros  
 48,60 metros de meio-fio



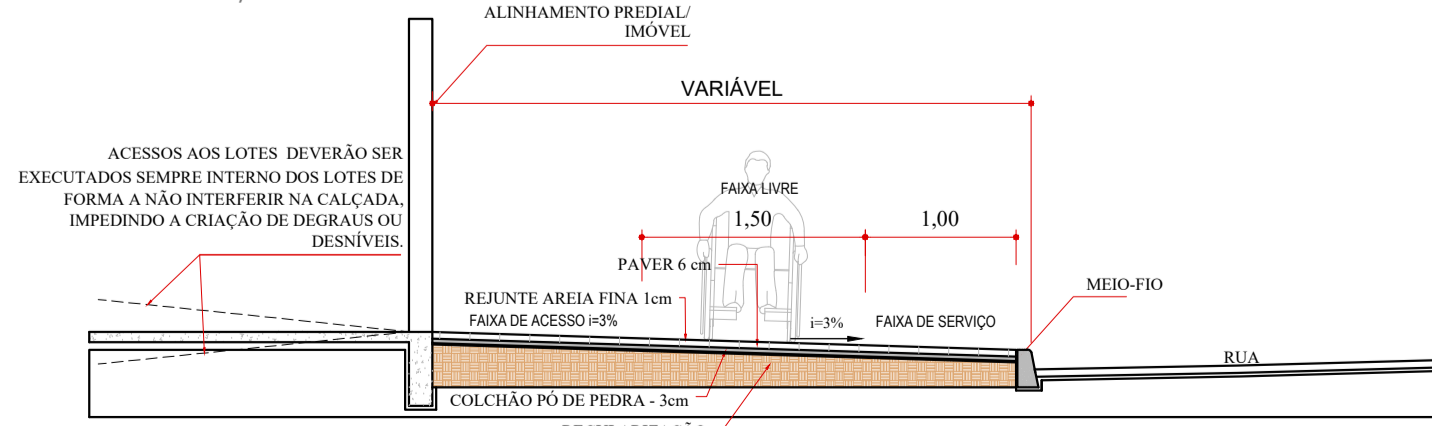
#### DETALHE RAMPA EM CONCRETO ACESSO DEFICIENTE (x03)

MODELO TIPO - 02 - (DER-PR) 2,20m<sup>2</sup>



#### DETALHE A-A'

NBR 9050:2020  
 ESCALA = 1/50



#### DETALHE B-B'

NBR 9050:2020  
 ESCALA = 1/50

#### Revisões da Prancha

-	Comentários	Autor	Data
01	Revisão Geral	Esandro Rubens	19/03/2024
02	-	-	-

PREFEITURA MUNICIPAL MUNICÍPIO DE CAPANEMA <b>APROVADO</b> AMANDA P. DE ANDRADE CREA RO-10595-D ENGENHEIRA CIVIL MUNICIPAL DE CAPANEMA - PR Matrícula nº 3523-1	SAÚDE PÚBLICA
--	---------------

#### PAVIMENTAÇÃO CALÇADAS

OBRA: PROJETO DE URBANIZAÇÃO DE CALÇADAS PAVIMENTAÇÃO DE CALÇADAS EM PAVER Rua Alagoas entre Rua Guaiaracás e Rua Tupinambás B. Centro Capanema - Pr	Georeferenciado: Início: Final:
--	---------------------------------------

RESPONSÁVEL TÉCNICO: RUBENS L.R. SOUZA CREA 3049206-1 Engenheiro Civil e Segurança do Trabalho	ÁREA TOTAL: 298,38m <sup>2</sup>	LOCALIDADE/BAIRRO: Centro	Desenho: Evandro C. Malinski	FOLHA: UNICA
---	-------------------------------------	------------------------------	---------------------------------	-----------------